

登録番号

事業用地等登録カード

1 土地

土地の概要	所在地	志布志市有明町野井倉5562番2、5562番4、5564番1、5566番、5567番1、5632番2、5634番2、5633番5、以上8筆		
	面積	11,873㎡	坪数	約3,598坪
	地目	<input type="checkbox"/> 宅地 <input type="checkbox"/> 雑種地 <input checked="" type="checkbox"/> その他（山林）		
	都市計画	<input type="checkbox"/> 区域内 <input checked="" type="checkbox"/> 区域外		
	用途地域（都市計画区域内のみ）	<input type="checkbox"/> 工業専用 <input type="checkbox"/> 工業 <input type="checkbox"/> 準工業 <input type="checkbox"/> 商業系 <input type="checkbox"/> 住居系 <input checked="" type="checkbox"/> その他（ ）		
	建ぺい率	70%	容積率	400%
周辺環境	交通	高速道路	東九州自動車道 志布志	I.C.から約 4.3km
			都城志布志道路 志布志	I.C.から約 4.3km
		鉄道	J R志布志駅から 約 5 km	
		空港／港湾	志布志港まで約 5.6km	鹿児島空港まで約 75km
	電力	志布志変電所まで約4.7km		
水利状況（給水）				
情報インフラ				
現況	現況	<input checked="" type="checkbox"/> 更地 <input type="checkbox"/> その他（ ）		
	敷地の現況	<input checked="" type="checkbox"/> 造成済 <input type="checkbox"/> 一部造成済み <input type="checkbox"/> 未造成		
	権利の状況（抵当権、借地権等）	所有権		
	土地の単価	売却	円／㎡	賃貸

2 建物

建物の概要	建築面積	㎡	坪数	坪	
	延床面積	㎡	坪数	坪	
	建物構造		階数	回	
	建築年次	年 月 建築	駐車場		
	現在（従前）の用途				
	建物の単価	売却	円／㎡	賃貸	円／㎡・月
	その他（敷金、設備等）				

3 その他・連絡先

その他特記事項 （周辺状況、各種条件等）			
希望する取引形態		<input checked="" type="checkbox"/> 売却 <input type="checkbox"/> 賃貸 <input type="checkbox"/> 売却・賃貸どちらでも可	
連絡窓口	所有者との関係	<input checked="" type="checkbox"/> 本人 <input type="checkbox"/> 代理人 <input type="checkbox"/> 仲介	
	住所	志布志市志布志町安楽581	
	氏名	塚脇 啓文	電話 099—473—0786
	携帯電話	090—4348—1170	F A X — —
E-mail			



事業用地

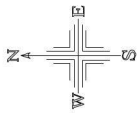
東九州自動車道
志布志有明IC

鹿屋市方面 ⇄ 都城市方面

尚志館高校

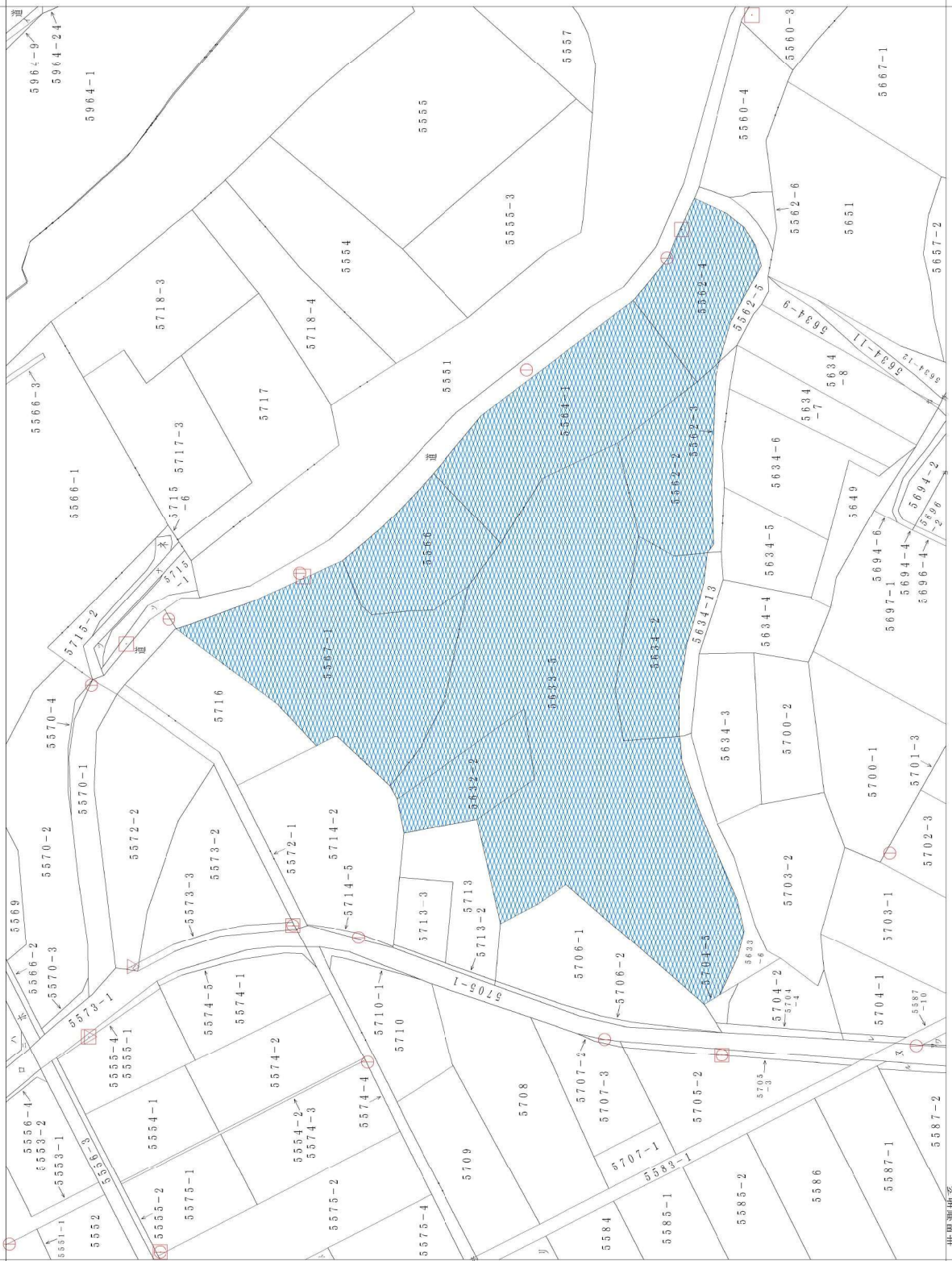
鹿屋市方面 ⇄ 志布志市街地方面

国道220号線



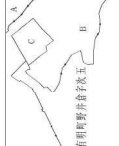
1 : 1 0 0 0

地籍図



16924.951

種別	1 1
有期	2 1



A 志布志町安事志小学校
 B 志布志町安事志幼稚園
 C 志布志町安事志公民館

-169492.951

世界測地系

0 50.0 100.0 m
 この図面は課税資料であり、現在の境界と異なる場合があります。正確な情報が必要なる場合は、法務局でご確認ください。
 令和5年8月30日
 志布志市役所









