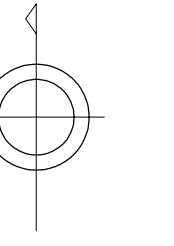
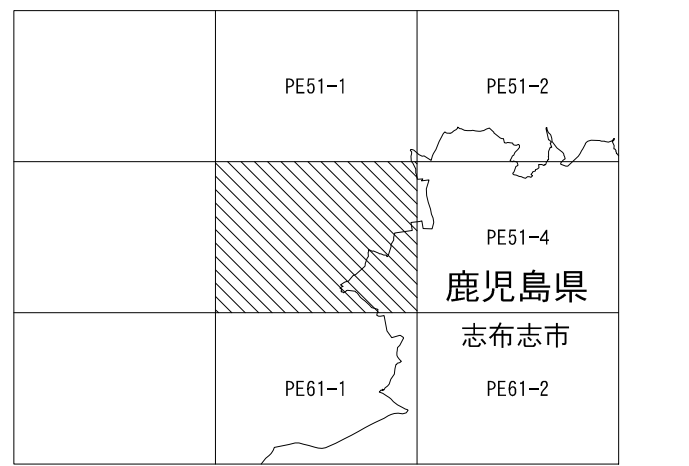



PE 51-1

PE 61-1



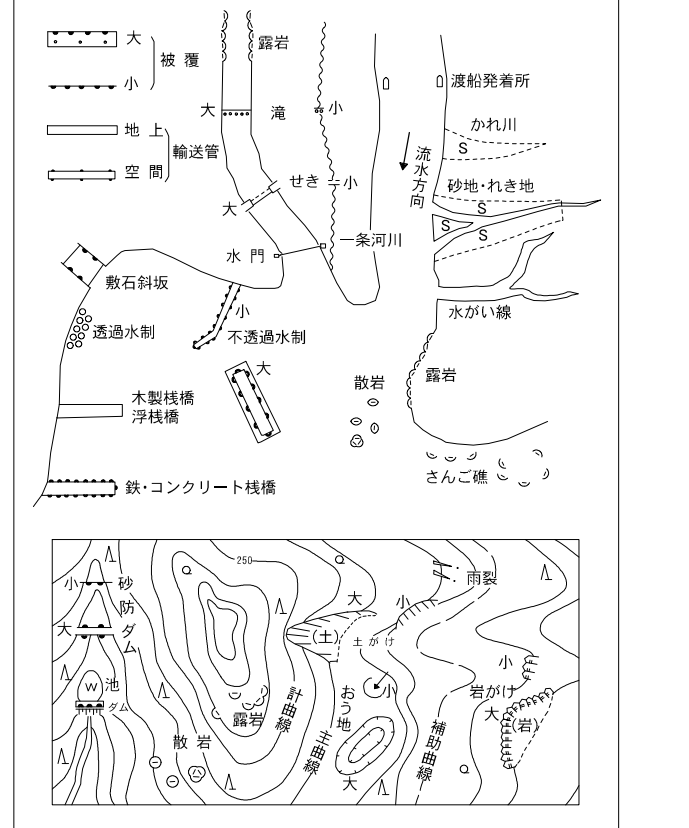
記号

	既存建物		37.2		37.2 三角点
	既存建物		25.62		25.62 水準点
	既存建物		42.3		42.3 水準点
	既存建物		35.6		35.6 水準点
	既存建物		25.73		25.73 水準点
	既存建物		12.3		12.3 水準点
	既存建物		15.4		15.4 水準点
	既存建物		25.62		25.62 水準点

	官公署		学校
	病院		幼稚園
	公民館		保育園
	消防署		児童福祉施設
	図書館		児童発達施設
	銀行		障害児通所支援施設
	郵便局		児童福祉施設
	駅		児童福祉施設

	道路		道路
	道路		道路
	道路		道路
	道路		道路
	道路		道路
	道路		道路
	道路		道路
	道路		道路
	道路		道路
	道路		道路
	道路		道路
	道路		道路
	道路		道路
	道路		道路
	道路		道路
	道路		道路
	道路		道路
	道路		道路

	道路		道路
	道路		道路
	道路		道路
	道路		道路
	道路		道路
	道路		道路
	道路		道路
	道路		道路
	道路		道路
	道路		道路
	道路		道路
	道路		道路
	道路		道路
	道路		道路
	道路		道路
	道路		道路
	道路		道路



座標系は平成14年国土交通省告示第9号の規程による第II座標系  
 投影は横メルカトル図法  
 図面に表示してある座標値はキロメートル単位  
 平面直角座標値は世界測地系に対応  
 方眼は0.5キロメートル間隔  
 高さの基準は東京湾の平均海面  
 等高線の間隔は2メートル