1:2,500

II－PE 62－4

志布志都市計画図

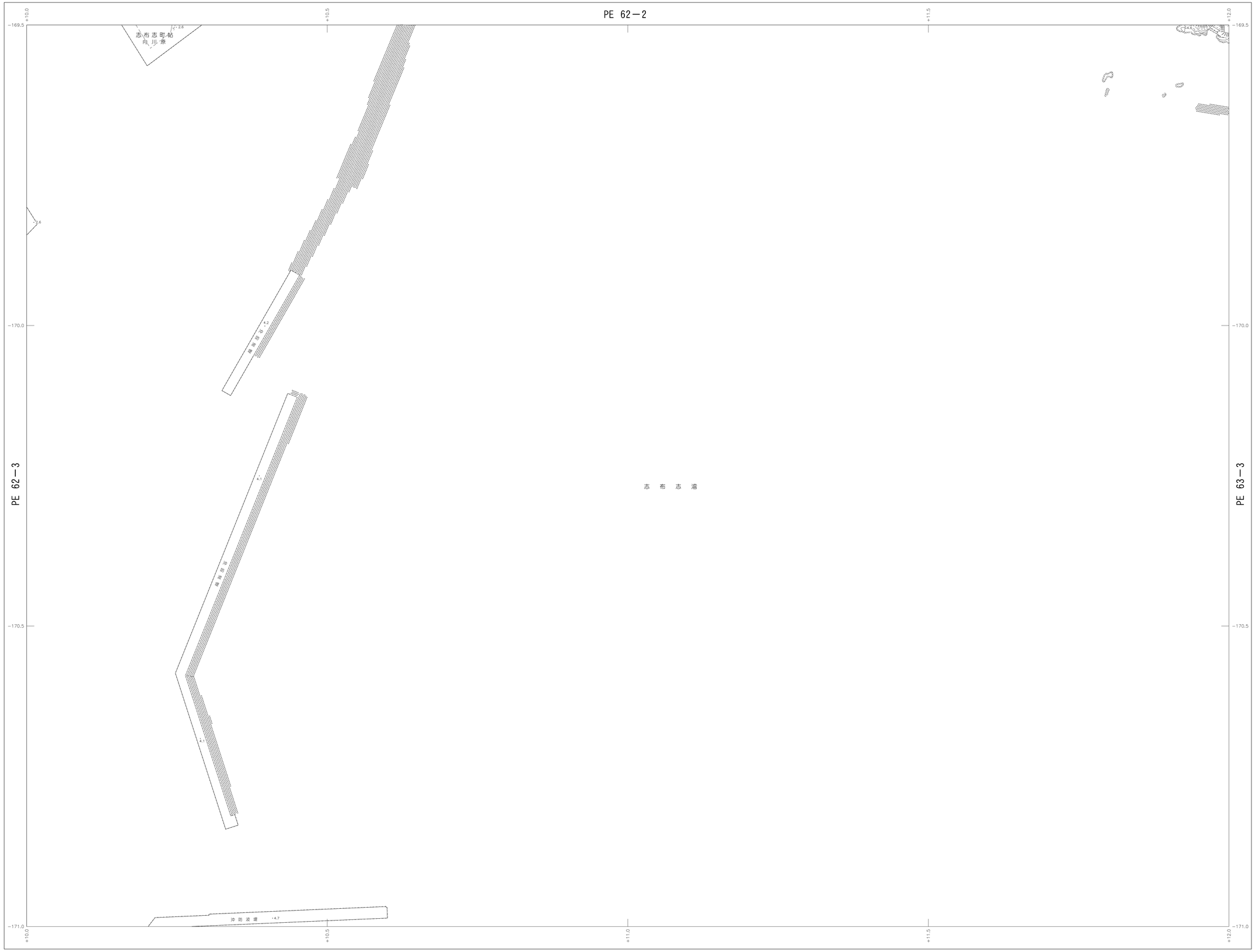

平成18年測量
令和 3年修正

1.令和元年10月 機 彩
2.令和 3年 8月 現地調査

1:2,500

0 50 100 200 300 400 500m

「この測量成果は、国土地理院長の承認及び助言を得て同院所管の測量標及び測量成果を使用して得たものである(承認番号) 平 18 九公 第 153 号」
「この測量成果は、国土地理院長の助言を受けて得たものである。
(助言番号) 令 3 九公 第 65 号」

計画機関 志 布 志 市
作業機関 株式会社 パ ス コ

II－PE 62－4

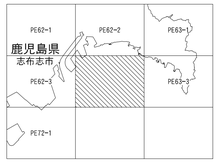


記 号
普通建物
堅ろう建物
堅ろう無壁舎
普通無壁舎
37.2 三角点
25.62 水準点
42.3 多角点及び標石を有する公共基準点
35.6 公共基準点(三角点)
25.73 公共基準点(水準点)
12.3 標石を有しない標高点
15.6 図化機測定による標高点
25.62 電子基準点
官公署
裁判所
検察庁
税務署
郵便局
森林管理署
交番
消防署
職業安定所
労働災害防止団体
神社
寺院
キリスト教会
学校
幼稚園・保育園
公会堂・公民館
老人ホーム
保健所
病院
銀行
協同組合
倉庫
火薬庫
工場
変電所
橋・排水機場
ガソリンスタンド
駐車場
石段
地下街・地下鉄道出入口
門
塀
墓碑
記念碑
立像
路傍祠
灯ろう
鳥居
坑口
独立柱(広葉樹)
独立柱(針葉樹)
油井・ガス井
起重機
クレーン
理容
高塔
電波塔
風車
灯台
灯標
水位観測所
材料置場
太陽光発電設備
煙突口・煙気口
温泉・鉱泉
洞口
高幅道路
歩道
自転車道
建設中の道路
歩道・分離帯
道路橋
徒橋
横断歩道橋
道路の雪覆い等
堤
人工斜面
土堤等
へい
かき
普通鉄道
特殊軌道
索道
建設中の鉄道
プラットホームおよび跨線橋
鉄道橋
鉄道の雪覆い等
路面の鉄道および停留所
送電線
区域界
種生界
耕地界
都道府県界
北海道の支庁界
郡市・東京都の区界
町 村
指定都市の区界
大字・町・丁目界
所属界
田
畑
果樹園
その他の樹木畑
さとうきび畑
パイナップル畑
桑畑
茶畑
芝地
広葉樹
針葉樹
竹林
荒地
はい松地
しの地
やし科樹林
湿地
大
小
被覆
地上
空架
輸送管
護岸
堤
防波堤
運転発電所
ひれ川
砂地・れき地
一条河川
水門
敷石斜面
透過水制
不透過水制
水がい線
木製桟橋
浮桟橋
敷設
さんご礁
鉄・コンクリート桟橋
西郷
鹿野
鹿野
鹿野