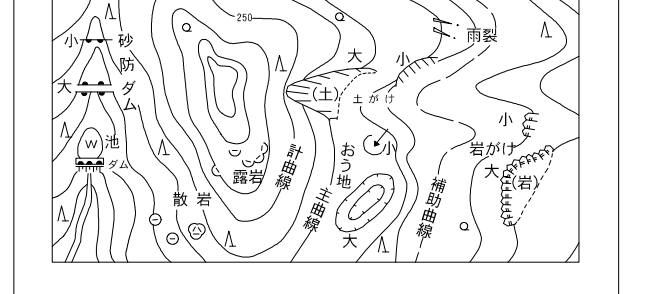
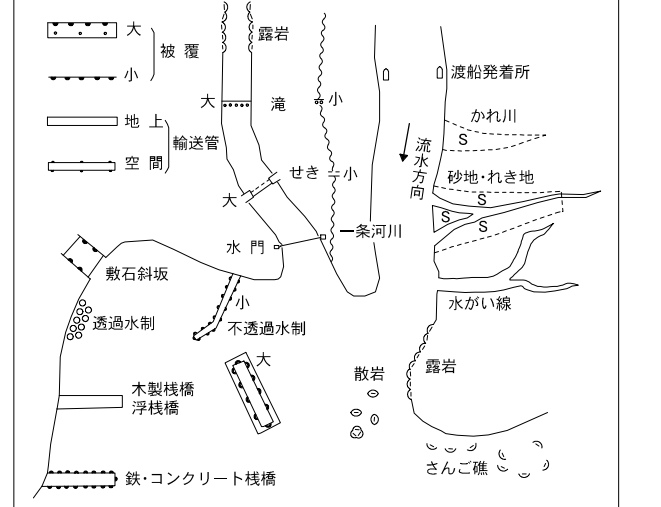


記号

普通建物	△ 37.2	三角点
整った建物	⊙ 25.62	水準点
整った建物	⊙ 42.3	水準点(標高)
整った建物	⊙ 35.6	水準点(標高)
整った建物	⊙ 25.73	水準点(標高)
普通建物	△ 12.3	水準点
普通建物	△ 11.1	水準点
普通建物	△ 25.62	水準点

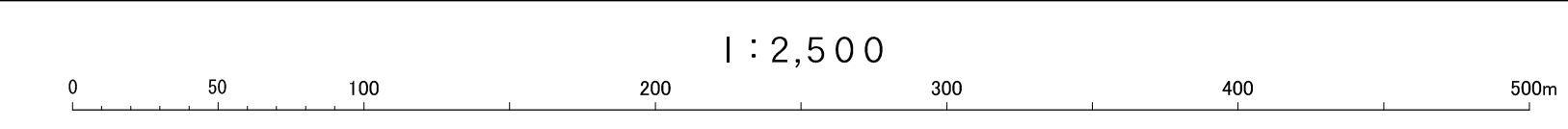
普通道路	特設道路
歩道	歩道
自転車道	自転車道
鉄道	鉄道
水路	水路
境界	境界

田	畑	雑草	竹林
水田	水田	水田	水田
水田	水田	水田	水田
水田	水田	水田	水田



座標系は平成14年国土交通省告示第9号の規程による第II座標系  
 投影は横メルカトル図法  
 図面に表示してある座標値はキロメートル単位  
 平面直角座標値は世界測地系に対応  
 方眼は0.5キロメートル間隔  
 高さの基準は東京湾の平均海面  
 等高線の間隔は2メートル

平成18年測量  
 令和3年修正  
 1.令和元年10月撮影  
 2.令和3年5月現地調査



「この測量成果は、国土地理院長の承認及び助言を得て同院所管の測量標及び測量成果を使用して得たものである(承認番号)平18九公第153号」  
 「この測量成果は、国土地理院長の助言を受けて得たものである。(助言番号)令3九公第65号」

計画機関 志布志市  
 作業機関 株式会社 パスコ